



VILLA TITOUNE - TAUSSAT-LES-BAINS - BASSIN D'ARCACHON

VILLA TITOUNE - TAUSSAT-LES-
BAINS - BASSIN D'ARCACHON

8 personnes

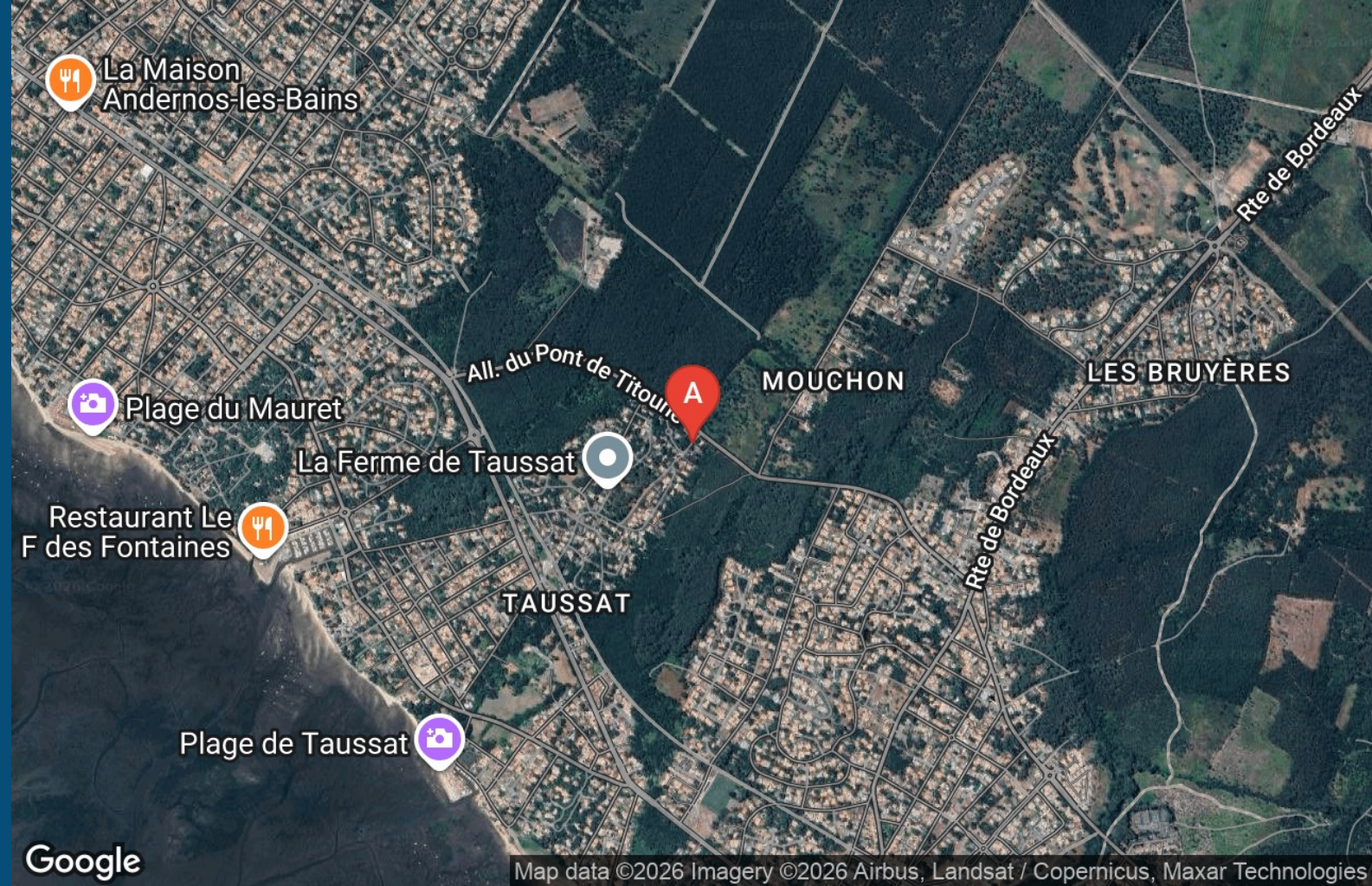
<https://villatitoune-bassindarcachon.fr>



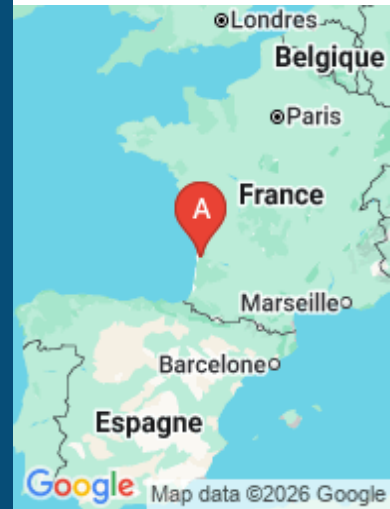
Véronique BRENNER

+33 6 62 57 72 44
+33 6 84 77 99 48

A Villa Titoune - Taussat-les-Bains - Bassin
d'Arcachon : La Ferme de Taussat 33138
LANTON



Map data ©2026 Imagery ©2026 Airbus, Landsat / Copernicus, Maxar Technologies



Map data ©2026 Google



Map data ©2026 Google



Villa Titoune - Taussat-les-Bains - Bassin d'Arcachon

☆☆☆☆



Maison



8
personnes
(Maxi: 8
pers.)



4
chambres



120
m²



Installez-vous à la Villa Titoune. Posez vos valises, laissez votre voiture, et vivez, en famille ou entre amis, l'expérience inoubliable d'un séjour au Cœur du Bassin :

- commencez par flâner dans La Ferme de Taussat, domaine résidentiel où le bois règne en majesté, par la forêt qui l'entoure comme sur toutes les façades, et les larges espaces piquetés de chênes et de pins.
- poussez 5 minutes de plus jusqu'à l'authentique bourg de Taussat. Retrouvez le calme et la convivialité des villages d'autrefois, avec tous les commerces de proximité : supérette, boucherie, bazar, poissonnerie, boulangerie, pharmacie, tabac-journaux, etc. Découvrez le port minuscule, où le temps semble s'être arrêté, longez le club de voile, puis sillonnez à l'envi la plage, ornée de villas du second empire, où Toulouse-Lautrec aimait se reposer des mondanités d'Arcachon. Ne passez pas à côté d'une dégustation dans une cabane ostréicole, émerveillés par le coucher du soleil.
- enfourchez vos vélos. Par le bord de l'eau, accompagnez vos enfants jusqu'au bassin de baignade de Lanton. Profitez-en pour observer les oiseaux migrateurs, à travers les marécages protégés de Certes et de Graveyron. Par la Véloodyssée, qui longe la Ferme de Taussat, rejoignez en 10 minutes Andernos, son marché couvert, ses établissements animés des rues piétonnes et du front de mer, sa longue plage avec le club pour enfants du Beteÿ.
- de retour à la maison, prenez un temps de détente sur la terrasse. Laissez les petits jouer en toute sécurité dans le jardin entièrement clos, y taquiner les tortues et les poissons rouges, pendant que les plus grands font de la cabane leur royaume, ou se défient au ping-pong et au badminton.
- invitez vos amis, les amis de vos enfants, les enfants de vos amis, etc. Dans la salle de séjour climatisée, canapés et fauteuils profonds vous invitent aux apéritifs conviviaux, aux discussions animées, aux jeux de société, aux émotions partagées autour d'un bon film. La table de salle à manger, comme celle de la terrasse, accueille jusqu'à 10 convives : régalez-les en accommodant sur le barbecue les saveurs locales de la mer avec celles de la terre. Dans la cuisine, une grande quantité de vaisselle et d'ustensiles sont à votre disposition, ainsi qu'un large plan de travail, un robot multifonctions, une cuisinière à gaz 5 feux, lave-vaisselle, four à micro-ondes, 2 machines à café, bouilloire, grille-pain, etc

Description du logement :

Villa de charme, bardée de bois, en lisière de forêt. Jardin paysagé et arboré, 1.000 m², entièrement clos. Grande terrasse, partiellement couverte.

Rénovée récemment par notre architecte d'intérieur ; 120 m² habitables.

Accès à l'extérieur depuis toutes les pièces :

- salon / salle à manger / cuisine (42 m²) ouvrant au sud sur la terrasse et le jardin, avec 2 grands canapés + fauteuils,



Pièces et équipements

| | | |
|-------------------------------------|--|---|
| <i>Chambres</i> | Chambre(s): 4 Lit(s): 6 | dont Suite: 2 dont lit(s) 1 pers.: 4 dont lit(s) 2 pers.: 2 |
| <i>Salle de bains / Salle d'eau</i> | Salle(s) d'eau (avec douche): 3 | |
| <i>WC</i> | WC: 3 | |
| <i>Cuisine</i> | Congélateur Four à micro ondes Réfrigérateur | Four Lave vaisselle |
| | Cuisinière gaz 5 feux, machines à café, robot multifonction, grille-pain, bouilloire | |
| <i>Autres pièces</i> | Cellier Terrasse | Séjour |
| <i>Media</i> | Câble / satellite Télévision | Chaîne Hifi Wifi |
| <i>Autres équipements</i> | Lave linge privatif Matériel de repassage | Sèche linge privatif |
| <i>Chauffage / AC</i> | Chauffage Climatisation | |
| <i>Exterieur</i> | Abri pour vélo ou VTT Jardin privé | Barbecue |
| <i>Divers</i> | | |

Infos sur l'établissement



Communs

Habitation indépendante



Activités



Réseaux

Accès Internet



Stationnement

Parking privé



Services



Extérieurs

Terrasse, jardin clos, mare avec poissons rouges et tortues, ping-pong, badminton, etc.

A savoir : conditions de la location

Arrivée 17:00

Départ 10:00

Langue(s) parlée(s) Anglais Espagnol Français

Annulation/
Prépaiement/
Dépot de
garantie dépôt de garantie : 1.500 €

Moyens de
paiement

Ménage Ménage de fin de séjour compris

Draps et Linge
de maison Draps, linges de toilette et de cuisine fournis

Enfants et lits
d'appoints

Animaux
domestiques Les animaux ne sont pas admis.

Tarifs (au 20/04/26)

Villa Titoune - Taussat-les-Bains - Bassin d'Arcachon

Draps et serviettes inclus. Ménage de fin de séjour inclus. Taxe de séjour en sus : 1,44 € / jour / adulte. Durée minimum : vacances d'été 5 nuits, vacances scolaires 3 nuits, hors vacances 2 nuits. Caution durant le séjour : 1.500 €.

| Tarifs en €: | Tarif 1 nuit en semaine (L, M, M, J, D) | Tarif 1 nuit en weekend (V ou S) | Tarif 2 nuits weekend (V+S) | Tarif 7 nuits semaine |
|--------------------------------|--|-------------------------------------|--------------------------------|-----------------------|
| du 03/04/2026 au 03/07/2026 | 334€ | 334€ | | |
| du 03/07/2026 au 25/07/2026 | 390€ | 390€ | | |
| du 25/07/2026 au 15/08/2026 | 477€ | 477€ | | |
| du 15/08/2026 au 05/09/2026 | 390€ | 390€ | | |
| du 05/09/2026 au 19/12/2026 | 334€ | 334€ | | |

Mes recommandations

À voir, à faire à Coeur du Bassin

Balades et randonnées

OFFICE DE TOURISME COEUR DU BASSIN D'ARCACHON
WWW.TOURISME-COEURDUBASSIN.COM



L'Ostalada

+33 5 56 60 97 21

20 boulevard Charles de Gaulle

<https://lostalada-lanton.eatbu.com>

0.7 km
LANTON



Envie d'un repas agréable français ? Vous êtes à la bonne adresse. Bienvenue dans notre restaurant L'Ostalada. Nous sommes impatients de vous accueillir avec nos recettes savoureuses et de vous offrir une expérience unique. Profitez du soleil sur notre terrasse dédiée. Nos salles climatisées sont parfaites pour une pause rafraîchissante pendant les vagues de chaleur.



Le Platane

+33 5 56 60 58 98


1 allée Thalassa

<https://www.restaurant-leplatane.fr/>

1.3 km
LANTON



Spécialités de fruits de mer et grillades de viandes et poissons. Vue superbe sur le Bassin et terrasse couverte.



Le F des Fontaines

+33 5 57 70 23 43

Port de plaisance

<https://restaurant-les-fontaines.com/>

1.4 km
LANTON



Vous recherchez un restaurant les pieds dans l'eau pour profiter d'une vue imprenable sur le Bassin d'Arcachon ? Ne cherchez pas plus loin vous avez trouvé. Le restaurant Le F des Fontaines est idéalement placé, sur le port de Taussat, dans la commune de Lanton et non loin d'Andernos les Bains. Le F des Fontaines vous propose une cuisine traditionnelle de qualité. L'équipe du restaurant vous accueille chaleureusement et sait vous conseiller l'accord parfait entre plats et vins.



Location de vélos - La Bricailleterie

+33 5 56 26 04 69

21 Avenue Guy Celerier

1.1 km
LANTON



Située en plein cœur du bourg de Taussat et à quelques minutes de la piste cyclable qui parcourt le Bassin en toute sécurité, la Bricailleterie propose la location de vélos adulte et enfant ainsi que de remorques pour une durée allant de la 1/2 journée à plusieurs jours. Il est aussi possible de faire réparer son vélo.



Port de Fontainevieille

+33 5 56 82 17 31# +33 5 57 70 26 55

1.2 km
LANTON



Le port de Fontainevieille est un port d'échouage de 180 places (tirant d'eau de 1 à 1,80 mètre suivant marées). Carburant sur place et commerces à 800 mètres.

Mes recommandations (suite)

À voir, à faire à Coeur du Bassin

Balades et randonnées

OFFICE DE TOURISME COEUR DU BASSIN D'ARCACHON
WWW.TOURISME-COEURDUBASSIN.COM



Tennis club de Lanton

+33 5 56 26 03 65

1 route du Stade

<https://tenup.fft.fr/club/59330307>

1.2 km
LANTON



5 courts de tennis en dur à l'extérieur. Location possible. Enseignement : stages, cours individuels.



Plage de Taussat-les-Bains

Allée Thalassa

1.3 km
LANTON



La plage de Taussat s'étend du port de Fontainevieille jusqu'au vieux port de Taussat et passe devant de majestueuses villas datant du début du XXème siècle, époque où les bains de mer devenaient à la mode. Remontez le temps et imaginez-vous dans la peau d'un baigneur venant d'acquiescer le droit à des congés payés et qui venait, ici, profiter des biens faits des bains de mer.



Club nautique de Taussat-Cassy

+33 5 56 82 57 22 +33 7 88 44 09 77

Allée Albert Pitres

<https://www.cntc.site>

1.3 km
LANTON



Labellisé Ecole Française de Voile, le Club Nautique de Taussat-Cassy propose initiation et perfectionnement en optimist, planche à voile, catamaran, dériveurs (420 et RS Féva) et bateaux collectifs sur le magnifique plan d'eau du Bassin d'Arcachon. Des stages sont organisés pour les enfants (à partir de 6 ans) et les adultes. Il propose également, en saison estivale, la location de stand up paddle, catamaran et dériveur. Et selon la marée, sortie à la journée autour de l'îles aux oiseaux.



Golf des Aiguilles Vertes

+33 5 56 82 95 71

Route de Bordeaux

1.7 km
LANTON



En bordure du Bassin d'Arcachon, ce parcours de 9 trous sur sable (par 33, 2247 m) est plat et accessible à tous. Il est jouable toute l'année et tous les jours. Les Aiguilles Vertes... le nom du golf donne le ton : les pins vous accompagnent tout au long du parcours. Il y a la possibilité sur place de louer du matériel (enfant et adulte). L'accueil est chaleureux et l'air salé ouvre l'appétit. Les cabanes d'ostréiculteurs sont à deux pas pour commenter votre partie autour d'une assiette d'huîtres.



Stade de Lanton

+33 5 56 03 86 00

2.0 km
LANTON



Stade composé d'un terrain de football.



Aire de pique-nique de la plage Suzette

+33 5 56 03 86 00
Avenue de Californie

2.0 km
LANTON

8

En bordure du chemin du littoral, l'aire de pique-nique de la plage Suzette dispose de plusieurs tables avec vue imprenable sur le Bassin d'Arcachon. Toilettes publiques à proximité.



Plage Suzette

Avenue de Californie

2.1 km
LANTON

9

Le long du sentier du littoral et de ses tamaris, la plage Suzette permet à marée haute de se baigner dans des eaux calmes et en toute saison de profiter du bord de mer. Lieu de baignade à marée haute, elle se transforme en terrain de jeu pour petits et grands à marée basse. Des toilettes publiques sont à disposition. Plage non surveillée et interdite aux chiens.



Visite de Taussat-les-Bains

+33 5 57 70 67 56

3.3 km
LANTON

K

Plongez dans l'histoire fascinante de Taussat, l'une des premières stations balnéaires du Bassin d'Arcachon, née à l'époque où les baigneurs de mer faisaient fureur ! Alain, passionné et fin connaisseur des lieux, vous embarque pour une balade au dédale des rues et le long de la plage. Au fil du parcours, il vous dévoile les secrets des villas en bord de mer et les illustres personnages qui y ont séjourné. Imaginez Toulouse-Lautrec profitant de ses étés à la Villa Bagatelle, François Mauriac trouvant l'inspiration à la Villa Sainte-Marguerite, ou encore l'ancienne « Molaire », aujourd'hui connue sous le nom évocateur de « Château Castel Landou ». Laissez-vous séduire par le charme intemporel de ces ruelles pittoresques, véritables passages secrets menant tout droit à la Sur réservation auprès de l'Office de Tourisme du Coeur du Bassin.



A Lanton, à la rencontre des belles villas de Taussat-les-Bains

+33 5 57 70 67 56
1 route du stade

1.3 km
LANTON

1

<http://www.rando-landes-de-gascogne.com>

La commune de Lanton est composée de plusieurs bourgs qui se nomment : Lanton, Cassy, Taussat et Blagon. Ancienne station balnéaire, Taussat-les-Bains abrite de magnifiques bâtisses que l'on prénomme "Les belles de Taussat". Repère de quelques célébrités qui venaient s'y ressourcer sur le Bassin d'Arcachon, elles renferment de nombreux secrets. Partez à leur rencontre, elles vous raconteront leur histoire !



Boucle du Domaine de Certes

+33 5 57 70 67 56# +33 5 56 82 71 79
<https://www.gironde.fr/environnement/decc>

4.4 km
AUDENGE

2

Milieu riche sur le delta de la Leyre, le Domaine de Certes se situe sur une des plus importantes voies de migrations pour l'avifaune et constitue un site migratoire d'importance internationale pour de nombreuses espèces d'oiseaux dont la spatule blanche. Ancien marais salant, ce vaste espace gagné sur la mer, qui a été reconverti en site piscicole, est maintenant voué à la protection des milieux naturels. Ce circuit de 12.3 km part du parking du château de Certes pour rejoindre le bassin de baignade de Lanton. Des visites guidées naturalistes vous sont proposées par le Conseil Départemental de la Gironde.

Mes recommandations (suite)

À voir, à faire à Coeur du Bassin

Balades et randonnées

OFFICE DE TOURISME COEUR DU BASSIN D'ARCACHON
WWW.TOURISME-COEURDUBASSIN.COM



Domaines de Certes - Graveyron

+33 5 56 82 71 79
47 avenue de Certes

<https://www.gironde.fr/domainedecertes>

4.8 km
AUDENGE



La confrontation entre l'eau douce et l'eau salée agit certes sur la nature, mais aussi sur l'homme qui a modelé le paysage au rythme de ses activités économiques : vocations agricoles, salicoles, piscicoles et forestières. Ces Espaces Naturels Sensibles se caractérisent pour le domaine de Certes avec des digues aménagées par l'Homme : marais salants et anciens réservoirs à poissons, et pour le domaine de Graveyron : prairies humides et prés salés. Cet espace abrite de nombreuses populations d'oiseaux tout au long de l'année, dont certaines espèces rares et protégées.



Domaine de Saint-Brice

+33 5 56 60 18 07# +33 5 56 82 02 95

<http://www.conservatoire-du-littoral.fr>

5.9 km
ARES



Le domaine de Saint-Brice, propriété du Conservatoire du Littoral, est situé sur les territoires des communes d'Arès et d'Andernos-les-Bains. Il est en grande partie composé de bois et de forêts où se côtoient pins maritimes, chênes, saules et trembles, ainsi qu'une multiple variété de sous bois comme les ajoncs, genêts, fougères, arbousiers et bruyères. Deux étangs ajoutent à l'intérêt biologique de cet espace préservé.



A Audenge, sur le Domaine de Graveyron entre terre et eaux


+33 5 57 70 67 56# +33 5 56 82 71 79

<http://www.rando-landes-de-gascogne.com>

6.0 km
AUDENGE



Propriété du Conservatoire du Littoral et géré par le Conseil Départemental de la Gironde, le Domaine de Graveyron est un espace naturel sensible protégé situé dans la continuité du sentier du Littoral qui borde le Bassin d'Arcachon. Réservoirs à poissons au XIXème siècle, il abrite aujourd'hui un grand nombre d'espèces d'oiseaux qui se mêlent à une flore verdoyante. Les départs s'effectuent, principalement, depuis le port d'Audenge pour une boucle d'environ 5 km. Les topo-guides sont disponibles à l'Office de Tourisme.



Le Bassin d'Arcachon

+33 5 56 52 61 40

<http://www.tourisme-gironde.fr>

7.3 km
ARCACHON



Le Bassin d'Arcachon est situé au cœur des Landes de Gascogne. Il est de forme triangulaire, délimité par plus de 80 km de côtes plates ou dunaires boisées. Il est largement ouvert sur le golfe de Gascogne et la marée fait pénétrer et sortir deux fois par jour des masses d'eau considérables. Le Bassin est partiellement isolé de l'océan par un cordon dunaire comprenant notamment le Cap Ferret, la dune du Pilat et le banc d'Arguin. L'ouverture sur l'océan Atlantique se fait par un accès unique, les « passes », un ensemble de chenaux d'environ 3 km de large permettant la circulation de l'eau entre le bassin et l'océan. Au centre du bassin se trouve l'île aux Oiseaux et ses cabanes tchanquées.



Site naturel des Quinconces

+33 5 56 82 02 95

Près du port ostréicole

<http://www.quinconces.org>

8.2 km
ANDERNOS-LES-BAINS



Le site des Quinconces reste un des rares endroits « sauvages » du littoral nord Bassin offrant une magnifique vue panoramique à découvrir. La pointe des Quinconces, protégée et inscrite au patrimoine pittoresque de la Gironde, était la promenade préférée de Sarah Bernhardt lors de ses séjours à Andernos-les-Bains. On peut y voir les anciens réservoirs à poissons creusés en 1840 par David Allègre, connu pour avoir construit le premier chalutier à vapeur au monde, "le Turbot", à Arès. En suivant le sentier du littoral en direction du nord, un pont en bois permet le franchissement de la rivière le Cirès pour atteindre la plage de Saint-Brice à Arès.

Mes recommandations (suite)

À voir, à faire à Coeur du Bassin

Balades et randonnées

OFFICE DE TOURISME COEUR DU BASSIN D'ARCACHON
WWW.TOURISME-COEURDUBASSIN.COM



L'île aux Oiseaux

+33 5 56 54 63 14


<http://www.tourisme-latestedebuch.com>

9.9 km

LA TESTE-DE-BUCH



L'île aux Oiseaux à marée basse est un territoire sauvage de mille hectares que vous pourrez apercevoir au milieu du bassin. Les oiseaux en ont fait leur royaume pendant que des ostréiculteurs construisaient tout autour un labyrinthe de parcs à huîtres. L'endroit est difficile d'accès, seuls les initiés peuvent y accoster. Une fois sur place, des chemins et des ponts vous invitent à découvrir cette île unique en son genre.



Réserve Ornithologique du Teich

+33 5 24 73 37 33

Rue du Port
<http://www.reserve-ornithologique-du-teich.com>

9.9 km

LE TEICH



Partez en famille, entre amis ou en groupe, petits et grands, à la découverte de l'un des plus fameux sites de nature du Bassin d'Arcachon. Sur ce site d'importance internationale pour la conservation des oiseaux, 323 espèces peuvent être observées, dont 80 nichent sur place. La réserve offre 6 km de promenades pour les observer depuis l'une des 20 cabanes aménagées près des secteurs les plus favorables. Le sentier du Rouge Gorge a été spécialement conçu pour les enfants pour connaître l'environnement de la réserve ornithologique en s'amusant. Des activités de découverte à proximité sont proposées en canoë et en kayak de mer pour découvrir le delta de la Leyre autrement.



Réservoirs de Pirailan

+33 5 56 03 94 49

Pirailan
<https://www.conservatoire-du-littoral.fr/s>

12.7 km

LEGE-CAP-FERRET



Situés sur la flèche sableuse qui protège le Bassin d'Arcachon à l'ouest, les Réservoirs de Pirailan forment un espace naturel protégé, propriété du Conservatoire du Littoral. Dès le portail, un sentiment de calme et de quiétude vous envahit, c'est étonnant. On a envie de respirer à pleins poumons ! Le site est composé de 39 hectares, dont 6 hectares de réservoirs délimitant quatre îlots. Du haut de la dune, on aperçoit au loin l'île aux Oiseaux. Des milans noirs, des cygnes, des hérons cendrés ont élu domicile dans la réserve.



Sortie de L'Eyre vers le Delta au Teich

+33 6 89 21 46 21

<https://canoandco.fr/fr>

16.2 km

MIOS



Rivière jeune d'un point de vue géologique, La Leyre transporte du sable, qui s'accumule dans les méandres. Le canoë offre une chance pour découvrir en douceur cet espace naturel riche et fragile. Cette randonnée vous fait vivre le passage naturel entre forêt-galerie et la mosaïque de milieux du Delta à ciel ouvert, entre Mios ville départ et Le Teich ville d'arrivée. Ce segment de rivière est soumis aux influences de la marée qui lors des gros coefficients peut faire ralentir le courant lisse qui vous transporte. La réglementation impose à tous les pratiquants de savoir nager avant de partir naviguer en canoë. Cette activité est proposée aux enfants nageurs, accompagnés de leurs parents, à partir de 6 ans. Il est recommandé de vous adresser au préalable aux socio-professionnels, loueurs de canoës du secteur.



Grand Site de la Dune du Pilat

+33 5 56 22 12 85

Route de Biscarrosse
<https://www.ladunedupilat.com>

18.0 km

PYLA-SUR-MER




Dès votre arrivée, elle vous impressionnera par ses dimensions (entre 100 et 115 mètres de haut selon les années, 2,9 km de long, 55 millions de m³ de grains de sable). Au sommet, place à l'émotion : un panorama exceptionnel se dessine et vous dévoile les merveilles du Bassin : le banc d'Arguin, le phare du Cap-Ferret; Pour en savoir plus sur l'histoire de la formation et l'évolution de ce monument géologique protégé, les particularités des espèces animales et végétales présentes sur cet espace naturel d'exception, ou encore voyager à travers les âges sur les traces laissées par l'occupation humaine, participez à l'une des animations gratuites organisées toute l'année.

Mes recommandations (suite)

À voir, à faire à Coeur du Bassin

Balades et randonnées

OFFICE DE TOURISME COEUR DU BASSIN D'ARCACHON
WWW.TOURISME-COEURDUBASSIN.COM



Réserve des dunes - Pointe du Cap Ferret

+33 5 56 03 94 49
Cap Ferret

<https://www.conservatoire-du-littoral.fr/s>

18.7 km

LEGE-CAP-FERRET



Cap, pointe, presqu'île, des mots évocateurs de grands espaces et ceux-ci ne manquent pas quand on parcourt les dunes du Cap Ferret. La Pointe du Cap Ferret est un bout de monde, un bout de monde entre deux eaux... l'océan et le Bassin d'Arcachon. On en prend plein les yeux à la Pointe. Pour vivre cette découverte exceptionnelle, on emprunte le sentier "Abécédaire des dunes" à l'entrée du Cap Ferret. Le promeneur découvre progressivement un immense album photo qui se déroule au gré de l'alphabet du A comme « Algue » au Z comme « Zostère avant d'arriver à la Pointe du Cap Ferret où s'ouvre un paysage à couper le souffle. Visites guidées possibles.



La réserve naturelle du Banc d'Arguin

+33 5 56 54 53 83# +33 5 56 91 33 65

<https://www.sepanso.org/>

21.4 km

PYLA-SUR-MER



Lors d'une balade en bateau ou du haut de la Dune du Pilat, vous pourrez admirer ce banc de sable classé réserve naturelle depuis 1972. Il est le plus vaste du littoral girondin et s'étend à marée basse sur 4 km de long et 2 km de large. Situé à l'entrée du Bassin d'Arcachon, transformé par les marées, il est en mouvement constant. Si vous avez le privilège d'y poser le pied, vous pourrez observer les ostréiculteurs travailler dans leur parc à huîtres et le ballet incessant des sternes caugeks et autres oiseaux migrateurs.



Lac de Cazaux

+33 5 57 52 99 60# +33 5 56 54 63 14

<http://www.tourisme-latestedebuch.com>

23.9 km

CAZAUX



Vous avez envie de calme, de nature ? Cap sur le lac de Cazaux. Deuxième lac d'eau douce de France, réputé pour sa tranquillité, protégé du vent par sa forêt, il dispose de plages de sables fins et de criques sauvages. Toute l'année, familles, nageurs, plongeurs et pêcheurs partagent les 5800 hectares de ce lieu nature.



Plages océanes

+33 5 56 54 53 83# +33 5 56 54 63 14

Route de Biscarrosse

<http://www.tourisme-latestedebuch.com>

25.2 km

PYLA-SUR-MER



L'accès à la plage océane de la Salie Sud est temporairement fermé. Aux plages tranquilles en bord de bassin à Pyla sur Mer succèdent au sud, aussi loin que porte le regard, les plages océanes qui s'étendent sur 18 km où se brisent les vagues de l'Atlantique : Petit Nice, Lagune et Salie (commune de La Teste de Buch). Surfeurs, naturistes ou simples baigneurs, chacun d'entre vous y trouve, "sa" plage.



Chapelle Saint Louis de Tausat

Avenue Guy Célérier

<https://www.paroisseandernoslanton.fr/>

1.1 km

LANTON



Mes recommandations (suite)

À voir, à faire à Coeur du Bassin

Balades et randonnées

OFFICE DE TOURISME COEUR DU BASSIN D'ARCACHON
WWW.TOURISME-COEURDUBASSIN.COM



Visite de Taussat-les-Bains

+33 5 57 70 67 56
1 route du Stade

<http://www.tourisme-coeurdubassin.com>

1.2 km
LANTON



Ecomusée Gardarem

+33 6 63 58 78 81
2 allée des Cabanes

<https://www.gardarem.fr/>

1.3 km
LANTON



Le village d'Andernos

+33 5 56 82 02 95

<https://andernos-tourisme.fr/>

3.5 km
ANDERNOS-LES-BAINS



Jetée d'Andernos

+33 5 56 82 02 95
Place Louis David

<http://www.andernoslesbains.fr>

3.6 km
ANDERNOS-LES-BAINS



Les Cabanes Tchanquées

+33 5 56 54 63 14

<http://www.tourisme-latestedebuch.fr>

10.0 km
LA TESTE-DE-BUCH



Mes recommandations (suite)

À voir, à faire à Coeur du Bassin

Balades et randonnées

OFFICE DE TOURISME COEUR DU BASSIN D'ARCACHON
WWW.TOURISME-COEURDUBASSIN.COM



Ville d'Hiver d'Arcachon

+33 5 57 52 97 97

<http://www.arcachon.com>

11.2 km
📍 ARCACHON



Les villages et le patrimoine ostréicole

+33 5 56 03 94 49

Pirailan

<http://www.lege-capferret.com>

13.2 km
📍 LEGE-CAP-FERRET



Chapelle de la Villa Algérienne

+33 5 56 03 94 49

L'Herbe

<http://www.lege-capferret.com>

14.5 km
📍 LEGE-CAP-FERRET



Phare du Cap Ferret

+33 5 57 70 33 30

Place Souchet Valmont

<http://phareducapferret.com>

17.3 km
📍 LEGE-CAP-FERRET



Le Shed

+33 6 37 20 94 12

26 Allée Robinville

<https://le-shed-39.websself.net/accueil>

1.5 km
📍 LANTON



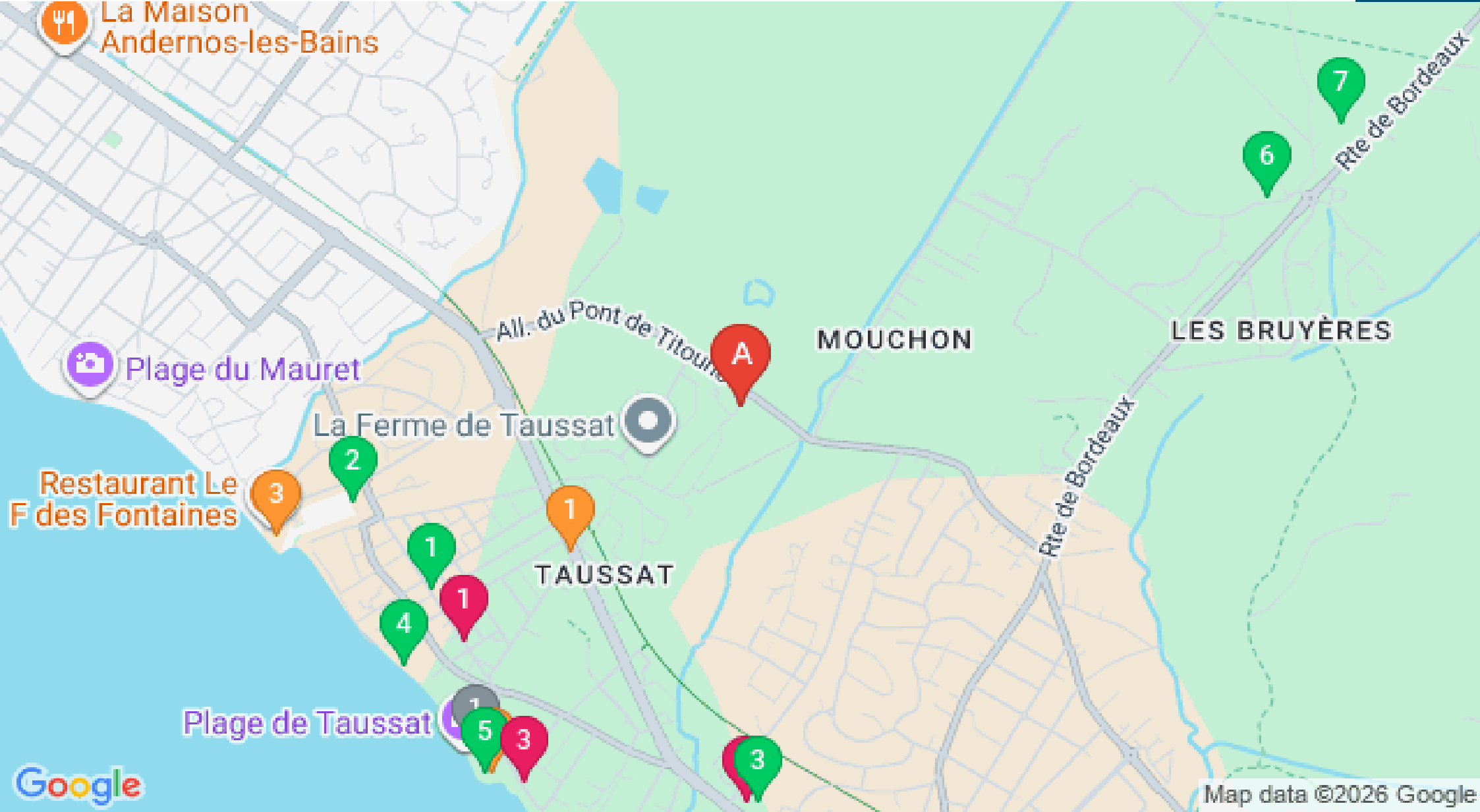
Dans un cadre sauvage exceptionnel, en première ligne entre les ports de Cassy et Taussat, venez déguster les huîtres de notre production accompagnées de crevettes, bulots, pâté, vin blanc ou rosé. Possibilité de vente à emporter.

Mes recommandations (suite)

À voir, à faire à Coeur du Bassin

Balades et randonnées

OFFICE DE TOURISME COEUR DU BASSIN D'ARCACHON
WWW.TOURISME-COEURDUBASSIN.COM



Map data ©2026 Google

: Restaurants : Activités et Loisirs : Nature : Culturel : Dégustations

Mes recommandations (suite)

À voir, à faire à Coeur du Bassin

Balades et randonnées

OFFICE DE TOURISME COEUR DU BASSIN D'ARCACHON
WWW.TOURISME-COEURDUBASSIN.COM



Map data ©2026 Google

: Restaurants : Activités et Loisirs : Nature : Culturel : Dégustations